

ΥΠΟΜΗΝΗΜΑ

ΔΙΟΙΚΗΤΙΚΑ ΟΡΙΑ

- Οριο Περιφέρειας
- Οριο Περιφερειακής Ενότητας
- Οριο Καλλικρατικού Δήμου
- Οριο Δημοτικών Ενότητων
- Οριο Δημοτικών / Τοπικών Κοινοτήτων
- Οριο Γ.Π.Σ.

ΟΡΟΜΟΡΦΟΤΗΤΑ

- Οριο Ρυμοτομικού Σχεδίου - Πολεοδομικής Μελέτης
- Οριοθετημένος Οικόσμος <2000 κατ.
- Οριοθετημένος Οικόσμος προ του 1923
- Οριοθετημένος Οικόσμος
- Οικόσμος Χωρίς Προαποθέσεις Οριοθέτησης

ΑΚΤΟΓΡΑΜΜΗ




- Ακτογραμμή
- Γραμμή Αιγιαλού
- Γραμμή Παλαιού Αιγιαλού
- Γραμμή Παραλίας

ΛΕΙΤΟΥΡΓΙΚΗ ΥΦΙΣΤΑΜΕΝΗ ΙΕΡΑΡΧΗΣΗ

- Πρωτεύουσα Αρτηρία
- Δευτερεύουσα Αρτηρία
- Συλλεκτικός Οδός
- Σιδηροδρομικός Σταθμός
- Σιδηροδρομικό Δίκτυο
- Εμπορευματικός Λιμένας
- Τουριστικός Λιμένας (Μαρίνα)
- Αλιευτικό Καταφύγιο
- Χώρος Επέξεργασίας Αποθήκευσης και Διάθεσης Λυμάτων (Βιολογικός Καθαρισμός)
- Χώρος Υγειονομικής Ταφής Απορριμμάτων
- Κρηνημένος Αρχαιολογικός Χώρος
- Κρηνημένος Αρχαιολογικός Χώρος Απαύτης Προστασίας Ζώνη Α'
- ΒΙΟΠΛ Χωμάδας
- Εξοχική περιοχή υπέρ του Δήμου Μεταλλευτική Περιοχή
- Περιοχές με Ειδικό Νομικό Καθεστώς Δοσίων Εκτακτων

ΖΩΝΕΣ ΟΙΚΙΣΤΙΚΟΥ ΕΛΕΓΧΟΥ

- Μεταλλευτική Επέκταση Σχεδίου Ζ.Ο.Ε. 1
- Μεταλλευτική Παραθερτική Κοινότητα Ζ.Ο.Ε. 2
- Βιομηχανική - Βιομηχανική Ζώνη Χαμαλίου Όρους Ζ.Ο.Ε. 3α
- Βιομηχανική - Βιομηχανική Ζώνη Μίνης Ούλης Ζ.Ο.Ε. 3β
- Προστασία Αρχαιολογικών Χώρων Ζ.Ο.Ε. 4
- Γεωργική Γη Υψηλής Παραγωγικότητας Ζ.Ο.Ε. 5
- Προστασία Περιβάλλοντος και Φυσικού Κάλλους Ζ.Ο.Ε. 6
- Ζώνη Μεταλλευτικών Επεκτάσεων ΓΠΣ Ζ.Ο.Ε. 7
- Γεωργική Γη Υψηλής Παραγωγικότητας (Γ.Π.Σ. Χαλκίδας Φ.Ε.Κ 137/Δ25-02-1987)
- Υπόλοιπη Γεωργική Γη


**ΤΟΠΙΚΟ ΠΟΛΕΟΔΟΜΙΚΟ ΣΧΕΔΙΟ ΔΗΜΟΥ ΧΑΛΚΙΔΕΩΝ
(Δ.Ε. ΧΑΛΚΙΔΕΩΝ, ΛΗΛΑΝΤΙΩΝ)**

ΜΕΛΕΤΗ ΠΟΛΕΟΔΟΜΙΚΟΥ ΣΧΕΔΙΑΣΜΟΥ (ΜΠΣ)

Α' ΦΑΣΗ

1ο ΣΤΑΔΙΟ: ΕΝΟΤΗΤΑ 1.1 & ΕΝΟΤΗΤΑ 1.2



ΤΙΤΛΟΣ ΧΑΡΤΗ: **ΕΝΑΛΛΑΚΤΙΚΟ ΣΕΝΑΡΙΟ 1**

<p>ΕΝΩΣΗ ΟΙΚΟΝΟΜΙΚΩΝ ΦΟΡΕΩΝ:</p>  <p>Γραφείο Δοξιάδη</p>	<p>ΕΙΔΙΚΟΙ ΣΥΝΕΡΓΑΤΕΣ:</p> <p>Επ. Τεχνικός Αρχιτέκτων Μηχανικός Επ. Τεχνικός Διασκευαστήρας Μηχανικός Κ. Αναγνωστάτουλος Συγκοινωνολόγος</p> <p>ΕΜΠΕΙΡΟΓΝΩΜΟΝΕΣ:</p> <p>Αβ. Καραγιάννης Χημικός Μηχανικός Π. Στήλιος Διπλωμάτης</p>
--	---

ΕΦΑΡΤΙΔΑ-ΥΠΟΓΡΑΦΗ

ΕΠΙΤΡΟΠΗ ΠΑΡΑΛΟΛΟΥΘΗΣΗΣ, ΕΠΙΒΛΕΨΗΣ ΚΑΙ ΠΑΡΑΛΑΒΗΣ	ΤΕΧΝΙΚΟ ΕΠΙΜΕΛΗΤΗΡΙΟ ΕΛΛΑΔΑΣ
--	------------------------------

ΑΡΙΘΜΟΣ ΧΑΡΤΗ	Σ10.1	ΚΙΜΑΚΑ ΧΑΡΤΗ	1:25000
ΕΚΔΟΣΗ	1η	ΠΡΟΒΟΛΙΚΟ ΣΥΣΤΗΜΑ	ΕΓΣΑ'87
ΗΜΕΡΟΜΗΝΙΑ	21/09/2024		

ΣΑΤΑ 075 <<ΠΟΛΕΟΔΟΜΙΚΕΣ ΜΕΤΑΡΡΥΘΜΙΣΕΙΣ>> CPV: 71320000-7, 71351910-5, 907000004, 71410000-5